

LA VALLE E IL LAGO

UN MONDO DA SCOPRIRE


CLASSE 1A - SCUOLA SECONDARIA DI I° GRADO
VALMOREA


MAPPA DEL LANZA

(Anita Bianchi, Sofia Brogгинi,
Micol Peduzzi)




LEGENDA

 = FIUME e AFFLUENTI

 = LAGHI (Lago di Ceresio)

COMUNE = COMUNI (Valmorea ecc..)

Svizzera

 = CONFINE (ITALIA - SVIZZERA)



COS'È E COM'È FATTO IL LANZA?

(Simone Piras, Federico Bulgheroni,
Lassina Traore)

Il Lanza è un fiume che attraversa molti comuni presenti in due stati.

I nomi principali che prende il Lanza sono:

- T. Clivio, provincia di Varese;
- T. Gaggiolo, in Svizzera;
- F. Lanza, provincia di Varese e Como.

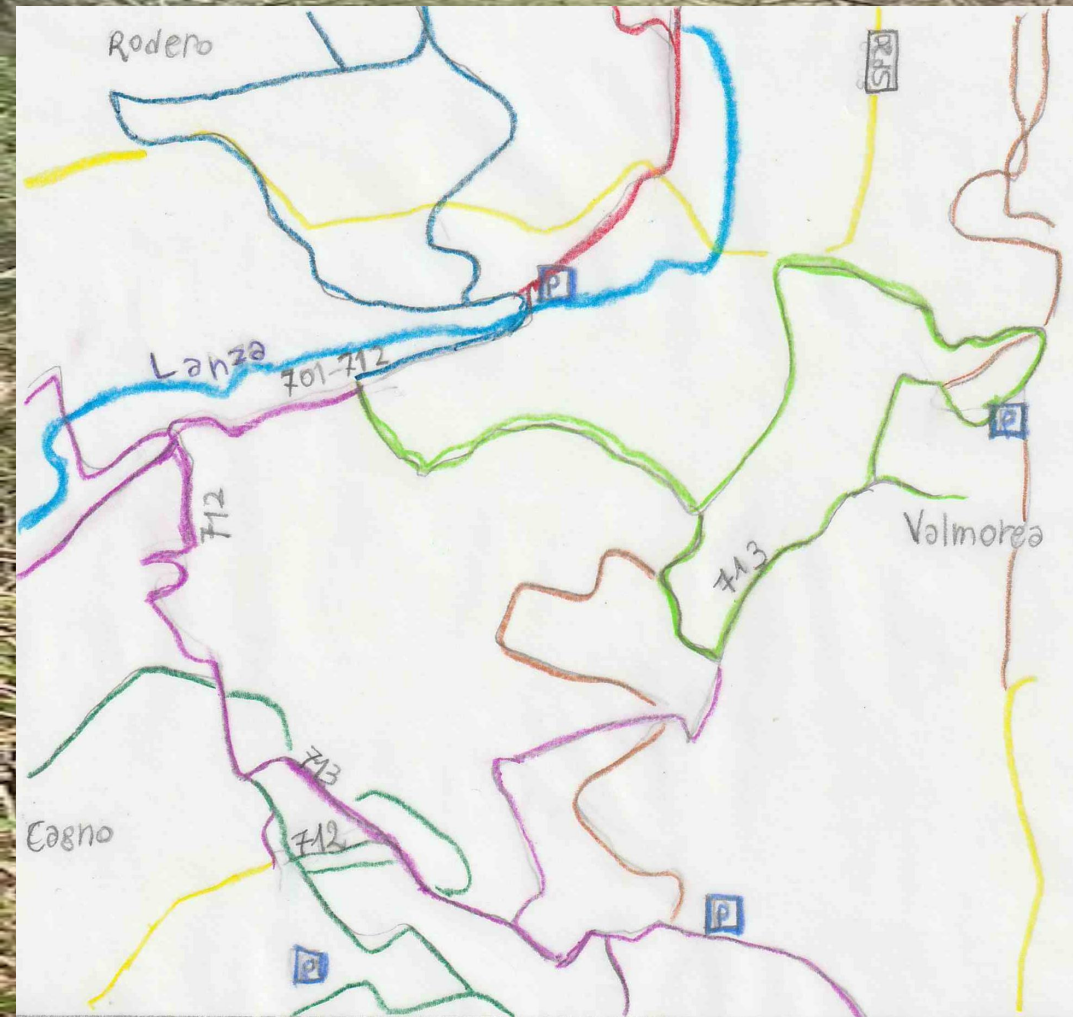
Il suo nome varia in base al paese in cui si trova.

La sorgente principale si trova nella valle Porina, sotto il monte San Giorgio, in Svizzera. La sua foce si trova nell'Olona, a Malnate.










Il fiume Lanza è lungo circa 17km.



I SENTIERI DEL LANZA (Ginevra Graziato, Giacomo Berlusconi, Thomas Targa)



Legenda:

-  fiume Lanza
-  strade principali
-  parcheggi
-   } sentieri
-   }
-   }

712, 713... = nomi sentieri

LE BELLEZZE ATTORNO AL BUZUM (Sarah Rodigari, Micaela Impedovo, Valentina Annoni)


Sul percorso per il Lanza si può vedere il sentiero circondato dal bosco, i fiori, gli uccelli, tanti alberi e piccoli animali come le lucertole.

Per arrivare al Lanza e al laghetto Buzum si può passare da svariati percorsi da diversi paesi come Cagno, Rodero, Valmorea, ...

Durante il tragitto, partendo dalla nostra scuola, si può vedere un incubatoio ittico, si può mangiare nell'area picnic e ammirare la vecchia stazione.

La stazione è abbandonata e termina a Valmorea, cosa decisa nel 1928 sotto governo fascista. La ferrovia fu ufficialmente chiusa nel 1952.

Lungo il Lanza che scorre a Valmorea, si possono osservare delle fantastiche cave dove si può fotografare il paesaggio.



ANALIZZIAMO IL LANZA (Desire Di Fresco, Lorenzo Franzì, Ludovica Magistro)

Il Lanza è un fiume circondato soprattutto da alberi e molti prati non coltivati.

In questo fiume ci vivono molti animali acquatici che hanno molte esigenze per vivere nel loro ambiente: quindi le acque del Lanza sono molto pulite e abitabili.

Le principali tipologie di animali sono gli Efemerotteri, i Plecotteri, i Tricotteri, i Coleotteri, gli Odonati, i Gasteropodi e i Crostacei. Tutti questi animali vivono principalmente sotto i sassi.

Ci vivono anche alcuni anfibi e alcuni pesci. Ci possono essere rane, come i Pelobati, le Carpe o le Trote quando le acque sono fredde, pulite, abbondanti e in movimento.



APPROFONDIMENTO SUL PELOBATE

(Simone Mazza, Aurora Maurano, Emanuele Graffi)

Il Pelobate Fosco noto anche come come “Pelobate Fuscus Insubricus” è un anfibio che vive nella zona dell’Insubria che comprende il sud del Ticino e il nord della Lombardia. È una sottospecie che ha abitudini fossorie, infatti è notturno. Inoltre è una specie ombrello cioè la conservazione ed il miglioramento del suo habitat favoriscono anche altre specie che condividono gli stessi ambienti. Per scavare le tane ha bisogno di suoli soffici, acque temporanee e calde che gli permettono di trovare cibo facilmente. Gli adulti mangiano Coleotteri mentre le larve mangiano alghe e piante acquatiche.

CAMPIONAMENTO E CONSERVAZIONE: per motivi scientifici i Pelobati vengono catturati con trappole e successivamente riconosciuti con una foto della loro schiena per le particolari linee che vi si trovano su di essa.

